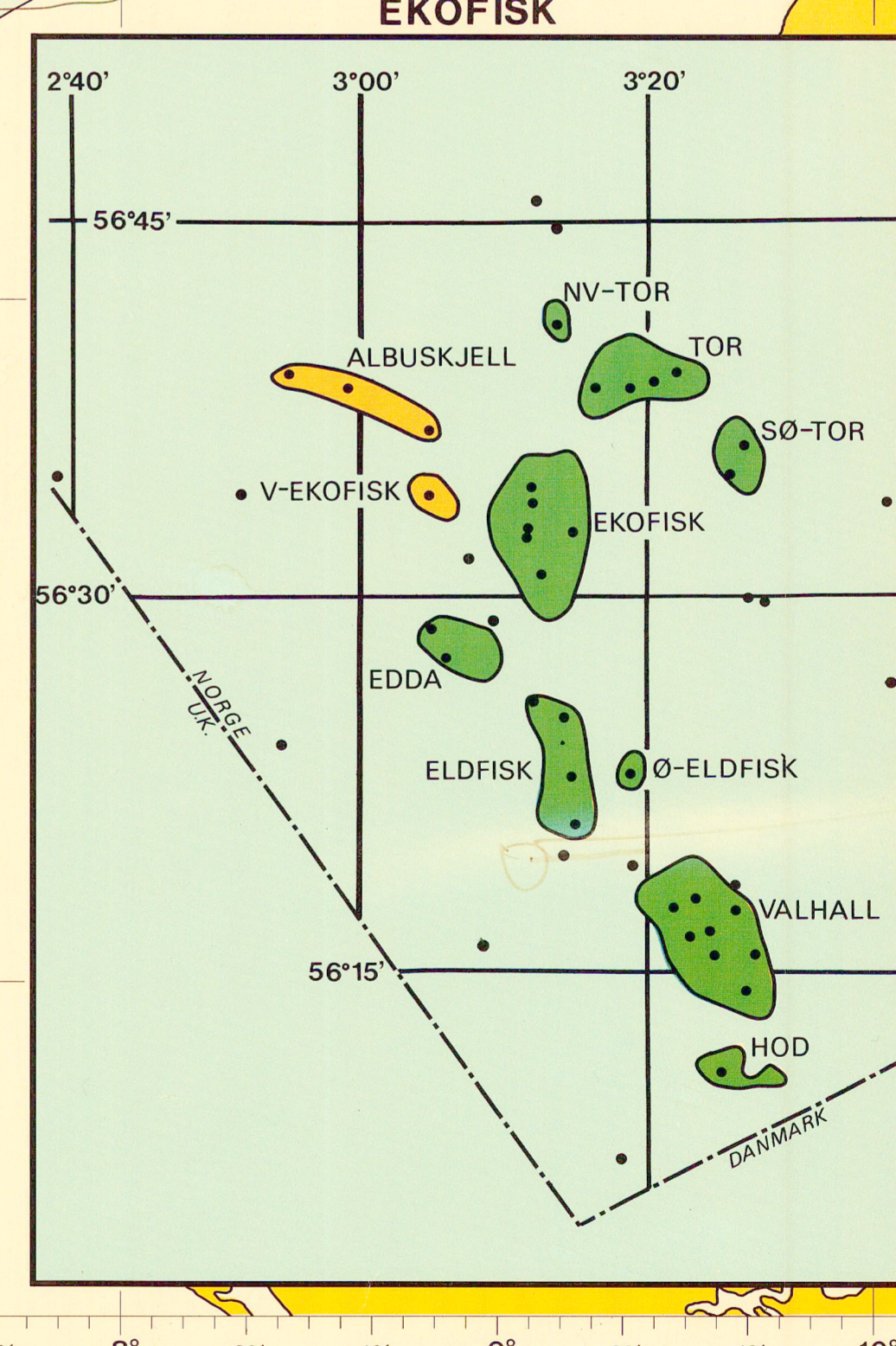
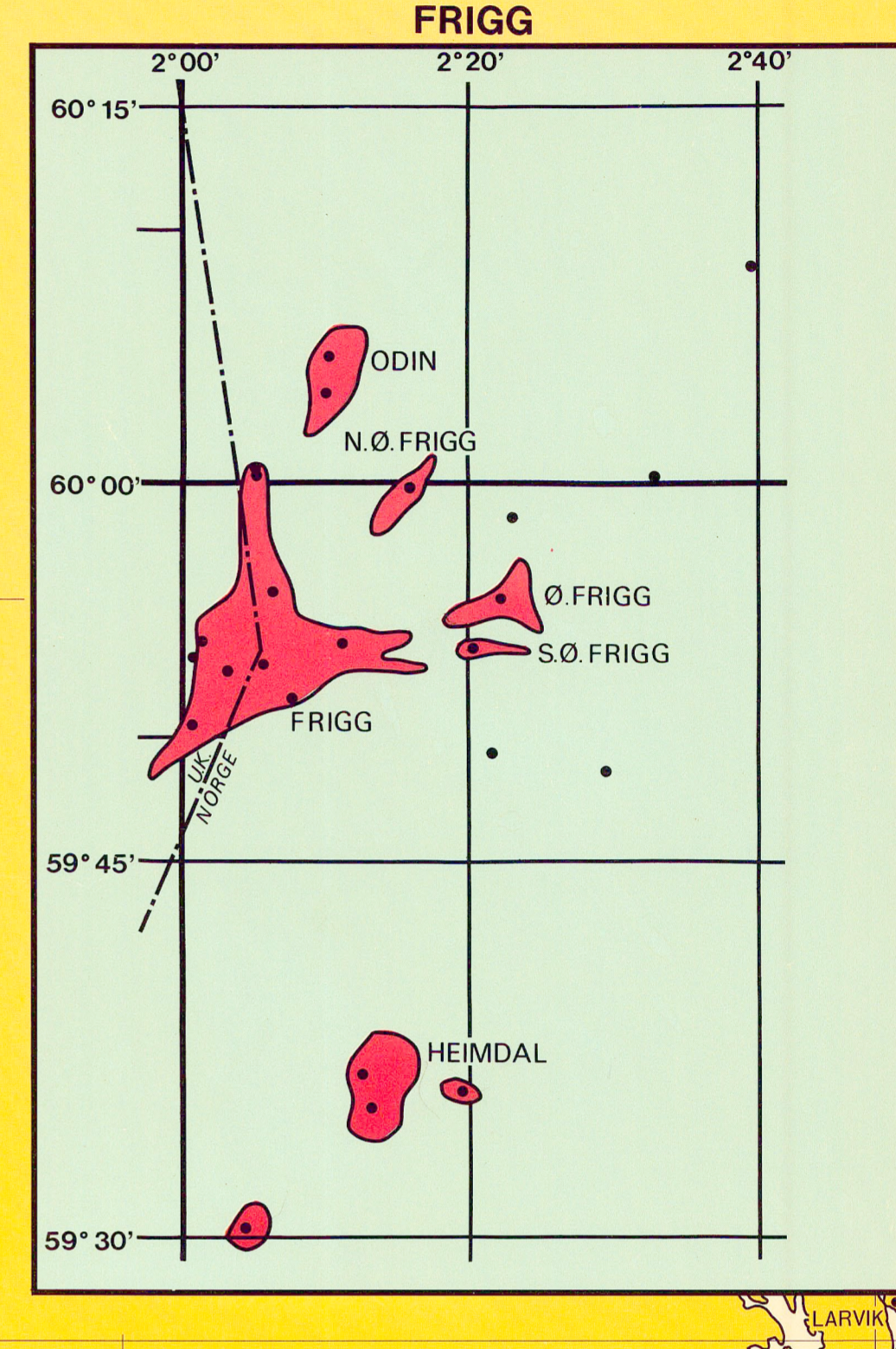
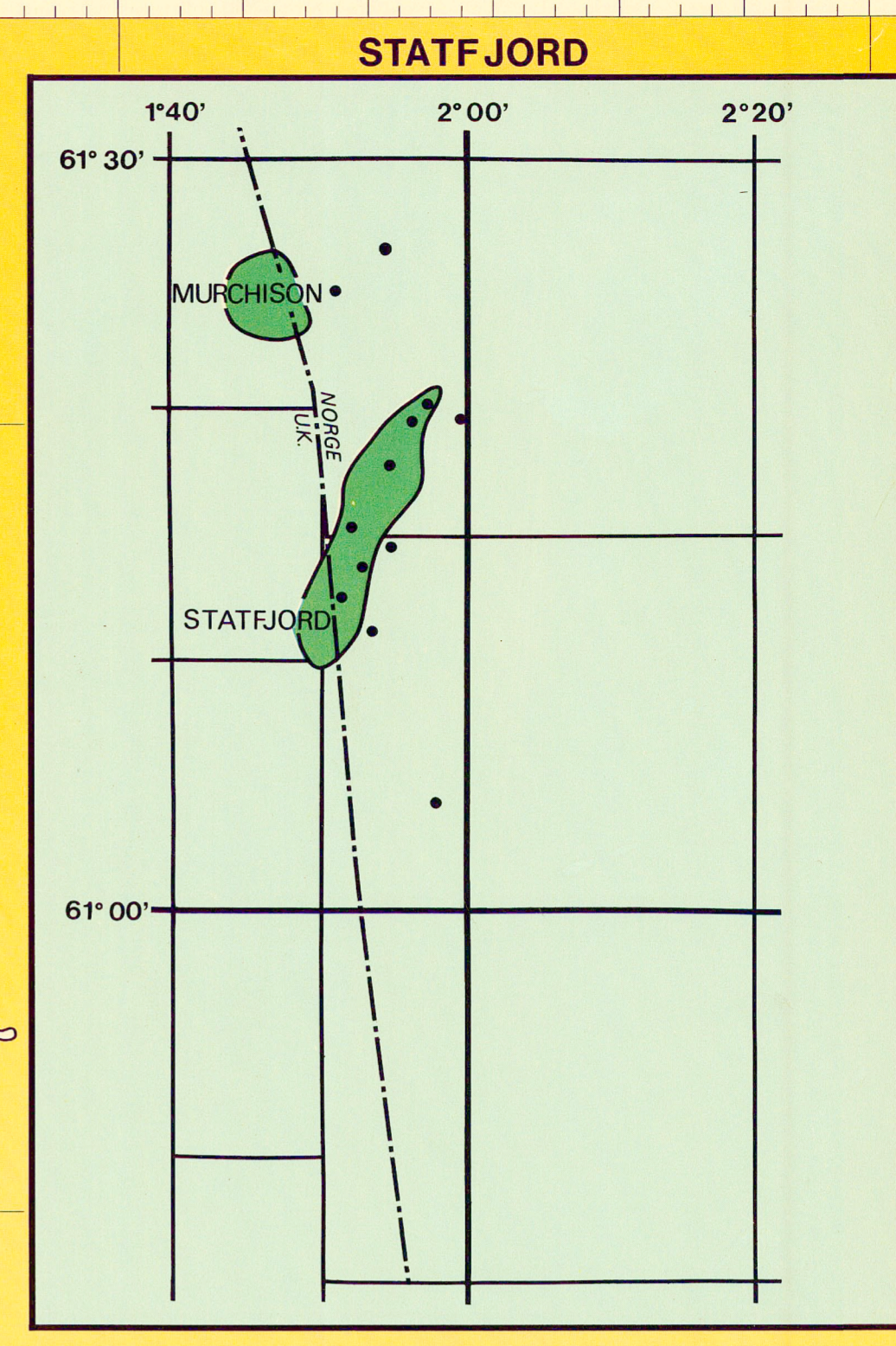
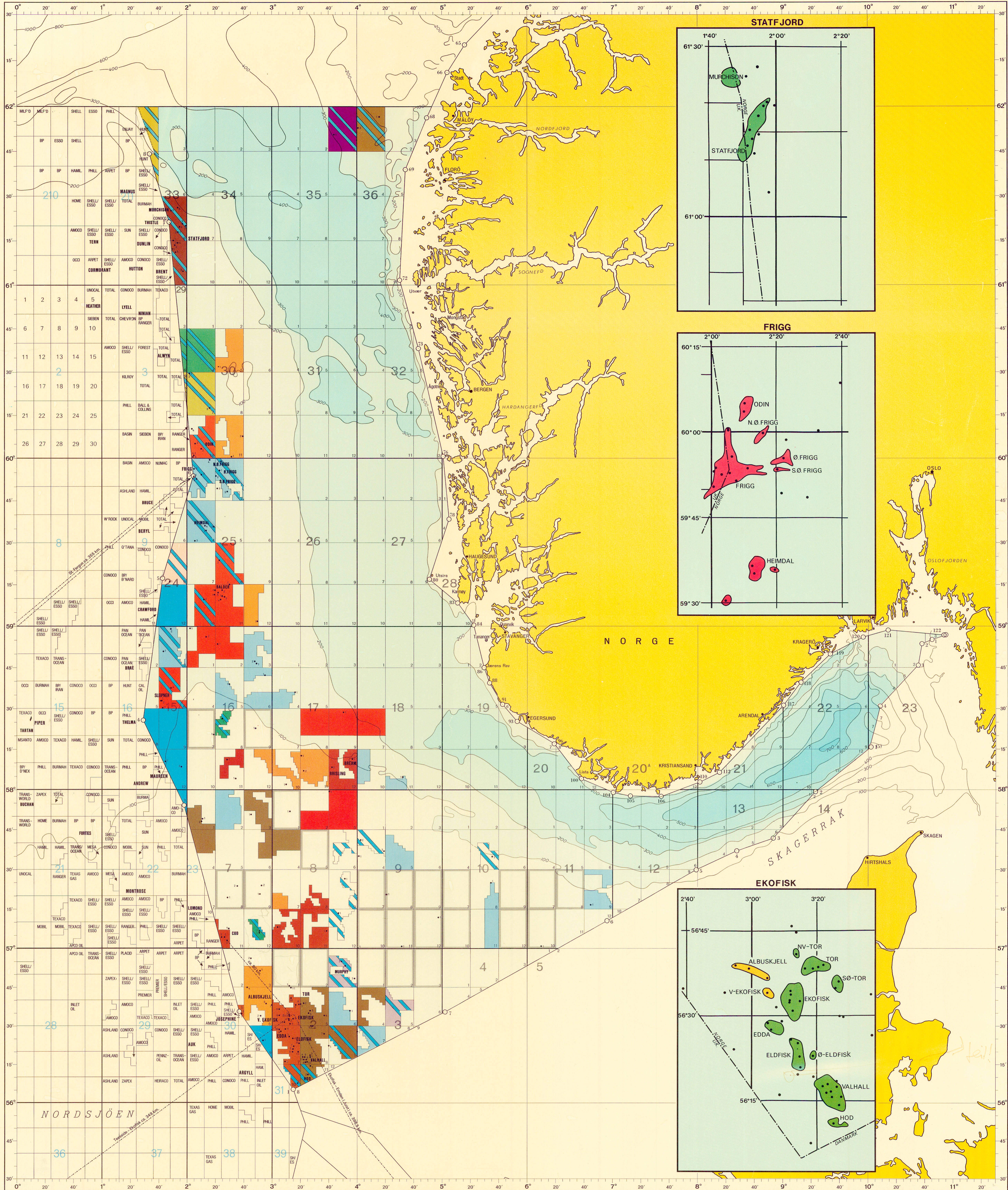


DEN NORSKE KONTINENTALSOKKEL SØR FOR 62°N BREDDE

Konsesjonsområder pr. 7. januar 1977

Utarbeidet av Oljedirektoratet

Målestokk 1 : 1 000 000 Mercators projeksjon Konstr. par. N. Br. 59°00'



OPPLYSNINGENE VEEDR. BRITISK KONTINENTALSOKKEL ER AJUDR PR. 31. DES. 1976 - HVOR DER ER OPPGITT FLERE SELSKAPER I EN BLOKK ER OPERATØREN ANFØRT FØRST. COPYRIGHT RESERVED GRAVET AV NORGES SJUKARTVERK TRYKT I ASKE TRYKKERI A/S

Table with 12 columns listing various oil and gas companies (e.g., AMOCO NORWAY OIL COMPANY, BP PETROLEUM DEVELOPMENT OF NORWAY A/S, ELF NORGE A/S, etc.) and their respective concession areas and ownership percentages.